

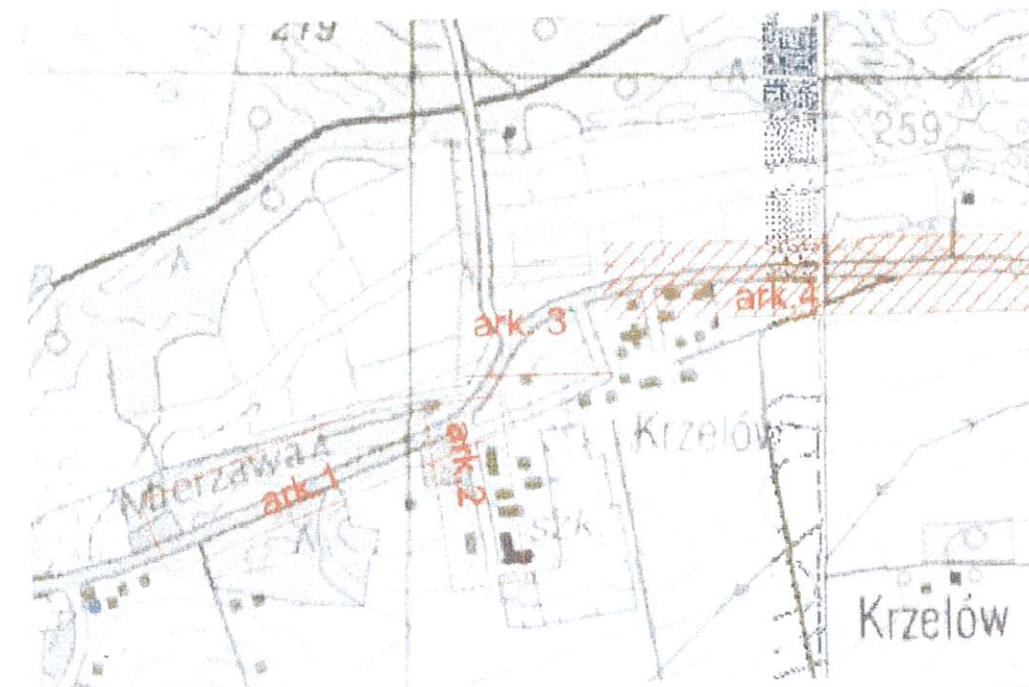
STAROSTA JĘDRZEJOWSKI

UL. 11 LISTOPADA 83  
28-300 JĘDRZEJÓW  
tel./fax 041 386 37 41/42

Niniejszy załącznik stanowi integralną część decyzji Starosty Jędrzejowskiego  
Numer decyzji 304/2021  
z dnia 09.08.2021 r.  
znak 39.6140.1.2021.2021  
o zatwierdzeniu projektu budowlanego i udzieleniu pozwolenia na budowę

Z up. Starosty

mgr inż. Beata Putowska  
NACZELNIK  
Wydziału Budownictwa i Architektury



RZECZOZNAWCA DO SPRAW ZABEZPIECZENIA PRZECIWOPOŻAROWYCH  
inż. Zbigniew Dyk Nr upr. 457/2003  
Kielce, dnia 10.03.2021  
Zgodność projektu z wymaganiami ochrony przeciwpożarowej  
stwierdzam  
bez uwag z uwagami  
tel. (41) 34-620-01, kom. 602-558-45

## MAPA DO CELÓW PROJEKTOWYCH

Oznaczenie kancelaryjne roboty geodezyjnej | GKK.6640.1214.2021  
woj. świętokrzyskie powiat jędrzejowski  
sekcje mapy 7 136.12.06.3.4 7 136.12.06.4.3 7 136.12.06.4.4 (2000)

Miejscowość	Krzelów ark. 4
Jednostka ewidencyjna	260206_5
Obwód ewidencyjny	Sędziszów-obszar wiejski
Obwód ewidencyjny	260206_5.0014
Skala mapy	Krzelów
Nazwa układu współrzędnych	1:500
	2000
	Kronsztadt 86

Oznaczenia z miejscowego planu zagospodarowania przestrzennego

Oznaczenie granic obszaru który był przedmiotem aktualizacji

- Uwagi
1. Granice działek przyjęte zgodnie z ewidencją gruntów.
  2. Nie wyklucza się istnienia w terenie innych niż wykazane na niniejszej mapie sieci podziemnych nie zgłoszonych do inwentaryzacji powykonawczej.
  3. Mapa powstała na podstawie mapy sytuacyjno-wysokościowej w skali 1:1000, oraz pomiaru.
  4. Mapa niniejsza została wykonana bez badania obciążenia służebnościami gruntowymi w księgach wieczystych.

Tytuł Projektowe GEO-PROJEKT

mgr inż. Magdalena Sajtyna

ul. Armii Krajowej 9, 28-300 Jędrzejów

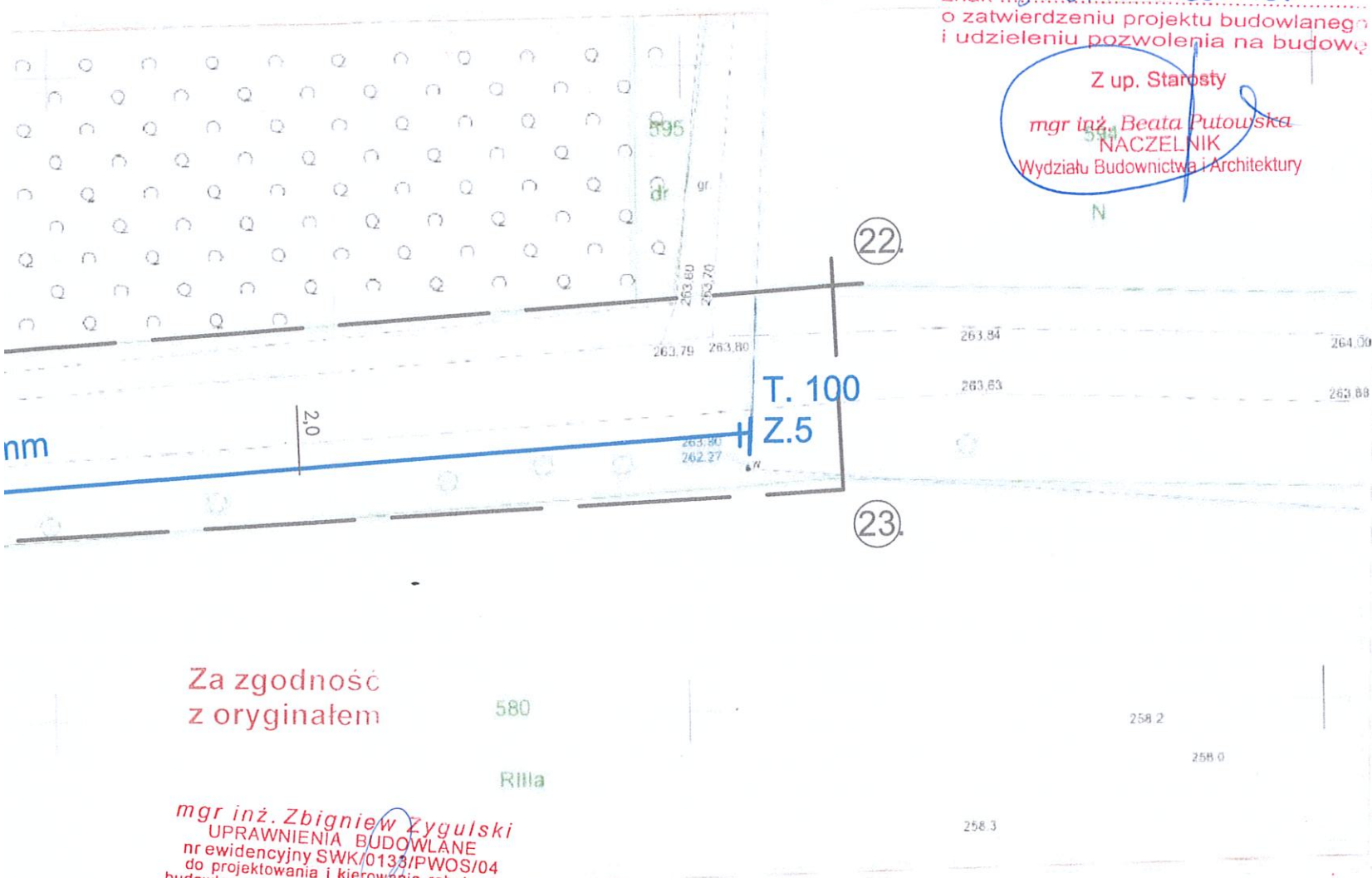
tel. 15-226-74-50 REGON 26058404

tel. 603 837 847

*[Podpis]*  
Jędrzejów dnia 2021.12.20

mgr inż. Zbigniew Zygułski  
UPRAWNIENIA BUDOWLANE  
nr ewidencyjny SWK/0133/PWOS/04  
do projektowania i kierowania robotami budowlanymi bez ograniczeń w specjalności instalacyjnej w zakresie sieci, instalacji i urządzeń cieplnych, wentylacyjnych, gazowych, wodociagowych i kanalizacyjnych

STAROSTWO POWIATOWE  
w Jędrzejowie  
Wydział Budownictwa i Architektury



Za zgodność  
z oryginałem

580

R111a

mgr inż. Zbigniew Zygułski  
UPRAWNIENIA BUDOWLANE  
nr ewidencyjny SWK/0133/PWOS/04  
do projektowania i kierowania robotami budowlanymi bez ograniczeń w specjalności instalacyjnej w zakresie sieci, instalacji i urządzeń cieplnych, wentylacyjnych, gazowych, wodociagowych i kanalizacyjnych

ARCHITEKTONICZNO-BUDOWLANE  
OWEJ W KRZELOWIE gm. SĘDZISZÓW  
ZAGOSPODAROWANIA 3

unalnych Sp. z o.o. 28-340 Sędziszów ul. Dworcowa 19

-Krzelów nr dz.: dr. 555, dr. 576/6, 576/7, 576/14,  
dr. 597, 576/18, 576/21.

Skala 1 : 500		
DATA	PODPIS	
04.03.2022	<i>[Podpis]</i>	
DATA	PODPIS	
18.03.2022	<i>[Podpis]</i>	

Poswiadczam, że niniejszy dokument został opracowany w wyniku prac geodezyjnych i kartograficznych, których rezultaty zawiera raport techniczny pozytywnie zweryfikowany. Jednocześnie informuję, że jestem świadomy odpowiedzialności karnej za złożenie fałszywego oświadczenia.

Identyfikator zgłoszenia prac geodezyjnych P.2602.2022.42


Organ służby geodezyjnej, który otrzymał zgłoszenie Starosta Jędrzejowski

Wykonawca prac geodezyjnych Biuro Projektowe GEO-PROJEKT  
mgr inż. Magdalena Sajtyna  
ul. Armii Krajowej 9  
28-300 Jędrzejów

Data sporządzenia dokumentu zawierającego wynik pozytywnej weryfikacji 2022-01-13


Imię i nazwisko oraz nr uprawnień zawodowych kierownika prac mgr inż. Wojciech Sajtyna  
nr upr. 14656





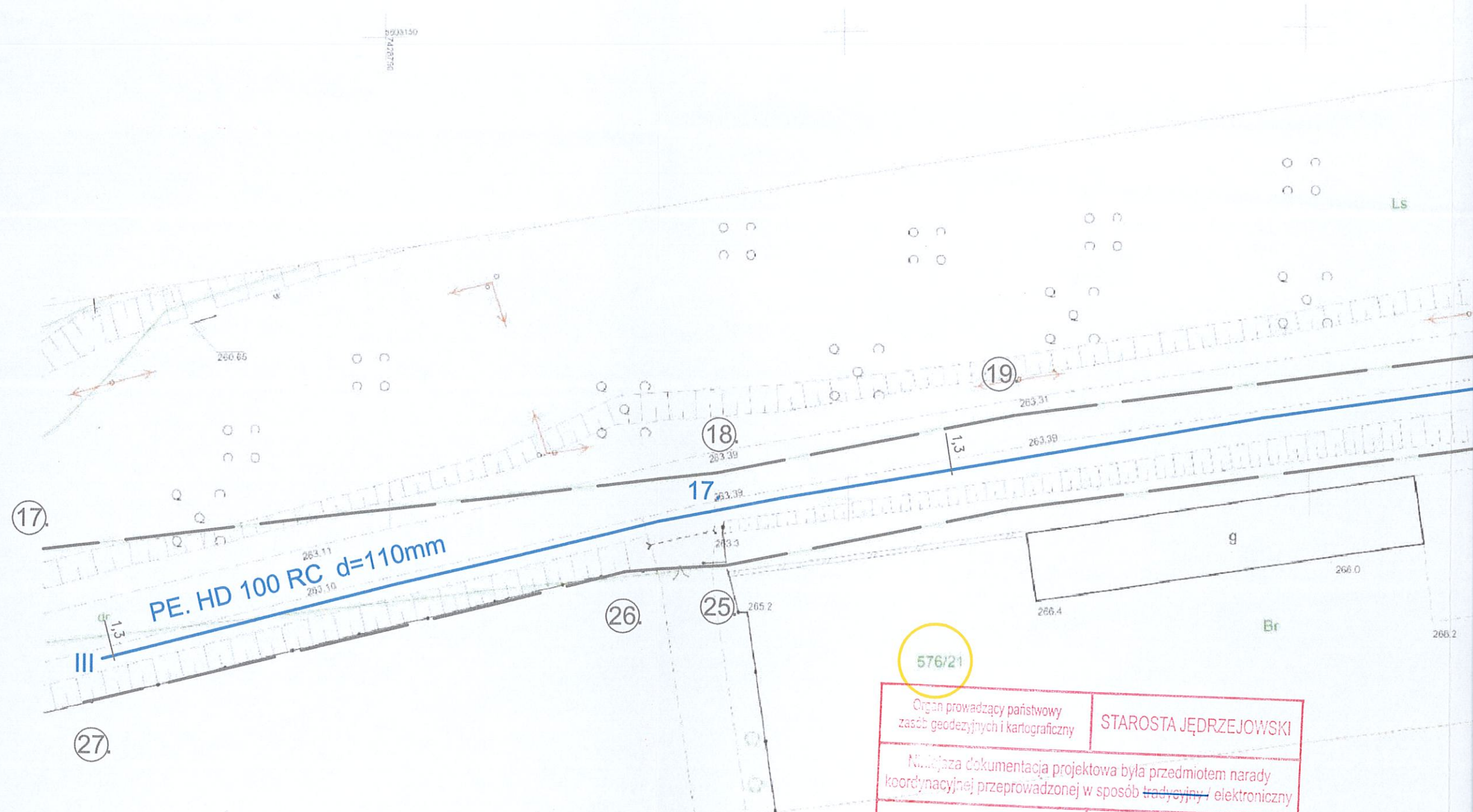
sieć wodociągowa wykonana technologią przewiertu sterowanego  
odległość sieci wodociągowej od krawędzi jezdni min. 1,0 m

PROJEKT ARCH BUDOWA SIECI WODOCIAĞOWEJ PROJEKT ZA		
INWESTOR	Zakład Usług Komunalnych	
ADRES INWESTYCJI	28-340 Sędziszów-Krzewo	
BRANŻA	Sanitarna	
PROJEKTANT Zbigniew Zygulski	UPR. BUD. SWK/0133/PWOS/04	
SPRAWDZIŁ Tomasz Zygulski	UPR. BUD. SWK/0124/PWBS/18	









Organ prowadzący państwowy zasób geodezyjnych i kartograficzny	STAROSTA JĘDRZEJOWSKI
Niniejsza dokumentacja projektowa była przedmiotem narady koordynacyjnej przeprowadzonej w sposób tradycyjny / elektroniczny	
Znak sprawy	GKK. 6630. 20. 2022
Termin i miejsce narady koordynacyjnej	Jędrzejów, dnia: 2022 - 07 - 22
Imię nazwisko i podpis osoby reprezentującej organ	Z up. Starosty <i>mgr inż. Robert Majcher</i> Z-ca Naczelnika Wydziału Geodezji i Kartografii i Katastru